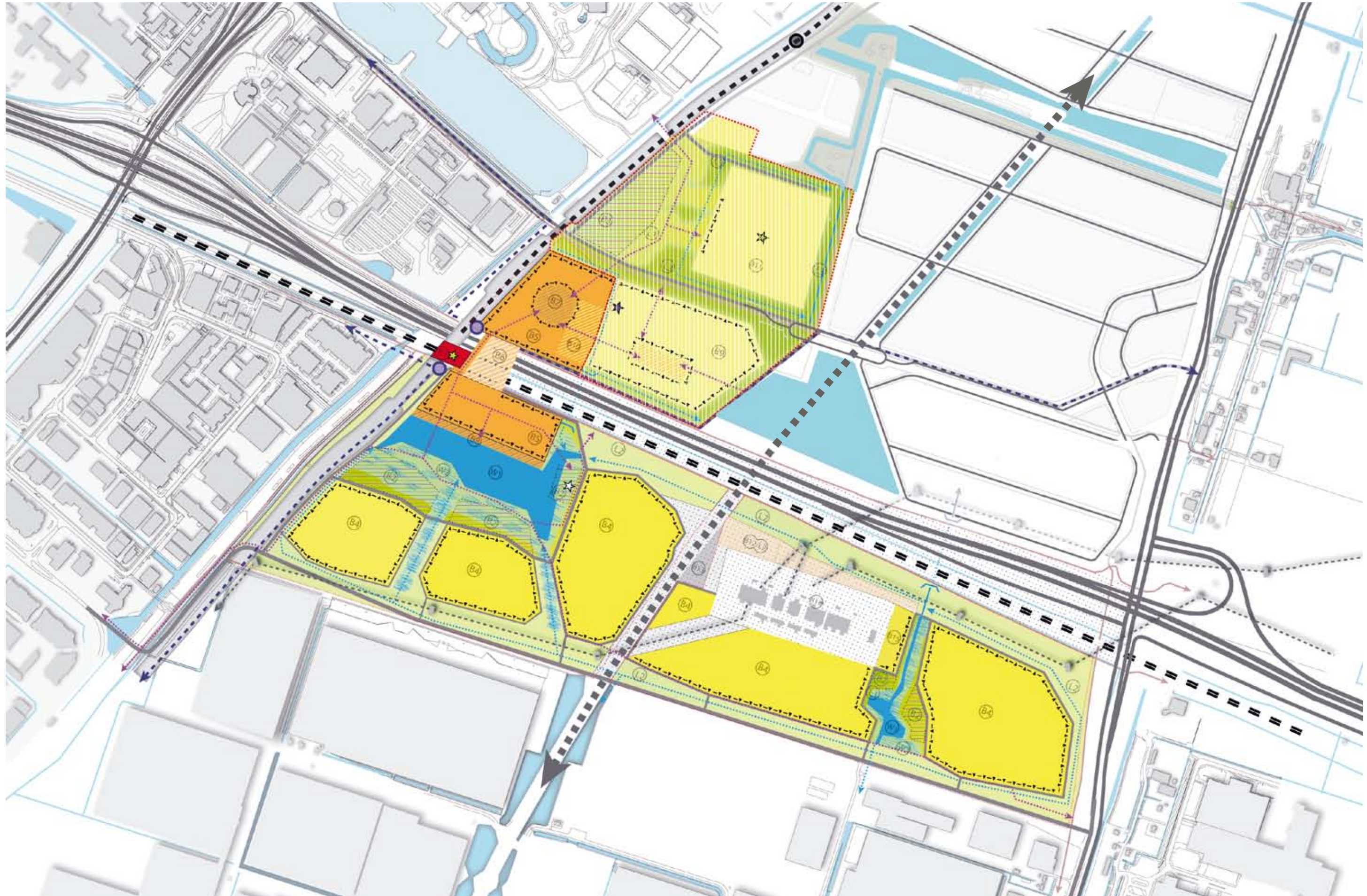
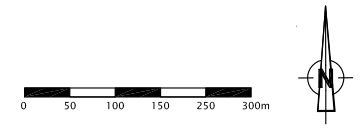


Plankaart Bleizo augustus 2010









Afbeelding 21a:
Plankaart Bleizo augustus 2010

Bebouwing



-  **B1** Stedelijke knoop
-  **B2** Extensieve kantoorontwikkeling kleine korrel, paviljoentypologie in landschappelijke omgeving
-  **B3** Intensieve kantoorontwikkeling kleine korrel, paviljoentypologie in landschappelijke omgeving




-  **B4** Bedrijventerrein, modern gemengd
-  **B5** Stedelijk podium, kantoorontwikkeling en voorzieningen
-  **B6** Stedelijk podium, mogelijke uitbreiding boven A12 en spoorlijn
-  **B7** Stedelijk plein
-  **B8** Stedelijk plein, watergericht
-  **B9** Modern gemengd grote korrel / leisure gerelateerde bedrijvigheid
-  **B10** Dubbelgebruik stedelijke knoop met modern gemengd grote korrel / leisure gerelateerde bedrijvigheid
-  **B11** Leisure- en consumentengerichte voorziening in landschappelijke omgeving
-  **B12/L2** Reservering zichtlocatie/extensieve landschapsontwikkeling
-  **B13** Terrein HSL
-  **B14** Transformatorterrein TenneT
-  **B15** Uitbreidingslocatie transformatorterrein

Speciaal programma










-  Bestaand gemaal, in te passen
-  Leisureprogramma
-  Stationshal, overstaplocatie
-  Stedenbouwkundig hoogteaccent

Landschap





-  **L1** Intensieve landschapsontwikkeling, rietland
-  **L2** Extensieve landschapsontwikkeling, rietland
-  **L3** Intensieve landschapsontwikkeling, boezemlandschap

-  **W1** Water
-  **W2** Intensieve landschapsontwikkeling, zeggezone
-  Bestaande watergang
-  Hoofdwaterstructuur
-  Aansluiting hoofdwaterstructuur
-  Hoofdwaterstructuur, bestaande duiker

Infrastructuur

-  Hoofdinfrastructuur
-  Ontsluiting bedrijventerrein
-  Bestaande fietsverbinding
-  Verbinding fiets/voetverkeer
-  Hoofdstructuur openbaar vervoer
-  Halteplaats openbaar vervoer
-  Bestaande verbinding HSL
-  Bestaand tracé spoorlijn
-  Reservering randstadrail

Grenzen

-  Orientatierichting bebouwing
-  Plangrens
-  Bestaand tracé hoogspanningsleiding
-  **On-holdgronden, nader uit te werken**

↑ Afbeelding 21b:
Legenda bij Plankaart Bleizo augustus 2010

